

УТВЕРЖДАЮ:



Директор МБУК

«Пролетарский СДК»

А.В. Ливадная

«15» октября 2024 г.

ПАСПОРТ ДОСТУПНОСТИ
объекта социальной инфраструктуры (ОСИ)
№ 2

1. Общие сведения об объекте

- 1.1. Наименование(вид) объекта – Структурное подразделение Прохоровский СДК
1.2. Адрес объекта - 346387, Ростовская область, Красносулинский район, с. Прохоровка, ул. Центральная, 27
1.3. Сведения о размещении объекта:
- отдельно стоящее здание 1 этаж, 382,2 кв.м
- наличие прилегающего земельного участка (да, нет); да участок 3555 кв.м
1.4. Год постройки здания 1978 г., последнего капитального ремонта 2017 г.
1.5. Дата предстоящих плановых ремонтных работ: текущего - 2025

сведения об организации, расположенной на объекте

- 1.6. Название организации (учреждения), (полное юридическое наименование – согласно Уставу, краткое наименование) – Структурное подразделение Прохоровский сельский Дом культуры (Прохоровский СДК)
1.7. Юридический адрес организации (учреждения) - 346387, Ростовская область, Красносулинский район, с. Прохоровка, ул. Центральная, 27
1.8. Основание для пользования объектом (оперативное управление, аренда, собственность) оперативное управление
1.9. Форма собственности (государственная, негосударственная) государственная
1.10. Территориальная принадлежность (федеральная, региональная, муниципальная) муниципальная
1.11. Вышестоящая организация (наименование) - Администрация Пролетарского сельского поселения Красносулинского района
1.12. Адрес вышестоящей организации, другие координаты - 346374, Ростовская область, Красносулинский район, х. Пролетарка, ул. Советская, 46

2. Характеристика деятельности организации на объекте
(по обслуживанию населения)

- 2.1. Сфера деятельности (культура)
2.2. Виды оказываемых услуг – Организация и проведение мероприятий; Организация деятельности клубных формирований и формирований самодеятельного народного творчества.
2.3. Форма оказания услуг: (на объекте, с длительным пребыванием, в т.ч.с проживанием, на дому, дистанционно): на объекте; на дому;
2.4. Категории обслуживаемого населения по возрасту: (дети, взрослые трудоспособного возраста, пожилые; все возрастные категории): все возрастные категории

2.5. Категории обслуживаемых инвалидов: **инвалиды, передвигающиеся на коляске, инвалиды с нарушениями опорно-двигательного аппарата; нарушениями умственного развития**

2.6. Плановая мощность: посещаемость (количество обслуживаемых в день), вместимость, пропускная способность – до 50 чел. в день ; вместимость в зрительном зале - 200 человек.

2.7. Участие в исполнении ИПР инвалида, ребенка-инвалида (нет, да) - **нет**.

3. Состояние доступности объекта

3.1 Путь следования к объекту пассажирским транспортом

(описать маршрут движения с использованием пассажирского транспорта) –

г. Красный Сулин – с. Прохоровка

наличие адаптированного пассажирского транспорта к объекту – **нет**

3.2 Путь к объекту от ближайшей остановки пассажирского транспорта:

3.2.1 расстояние до объекта от остановки транспорта - 140м

3.2.2 время движения (пешком) – 2 мин.

3.2.3 наличие выделенного от проезжей части пешеходного пути (*да, нет*), **нет**.

3.2.4 Перекрестки: нерегулируемые; регулируемые, со звуковой сигнализацией, таймером; **нет**

3.2.5 Информация на пути следования к объекту: *акустическая, тактильная, визуальная; **нет***

3.2.6 Перепады высоты на пути: есть (искусственные неровности)

Их обустройство для инвалидов на коляске: **нет**.

3.3 Организация доступности объекта для инвалидов – форма обслуживания*

№№ п/п	Категория инвалидов (вид нарушения)	Вариант организации доступности объекта (формы обслуживания)*
1.	Все категории инвалидов и МГН	ДУ
	<i>в том числе инвалиды:</i>	
2	передвигающиеся на креслах-колясках	ДУ
3	с нарушениями опорно-двигательного аппарата	ДУ
4	с нарушениями зрения	ДУ
5	с нарушениями слуха	ДУ
6	с нарушениями умственного развития	ДУ

* - указывается один из вариантов: «А», «Б», «ДУ», «ВНД»

3.4 Состояние доступности основных структурно-функциональных зон

№№ п \п	Основные структурно-функциональные зоны	Состояние доступности, в том числе для основных категорий инвалидов**
1	Территория, прилегающая к зданию (участок)	ДУ
2	Вход (входы) в здание	ДУ
3	Путь (пути) движения внутри здания (в т.ч. пути эвакуации)	ДУ
4	Зона целевого назначения здания (целевого посещения объекта)	ДУ
5	Санитарно-гигиенические помещения	ВНД

6	Система информации и связи (на всех зонах)	ВНД
7	Пути движения к объекту (от остановки транспорта)	ДУ

** Указывается: ДП-В - доступно полностью всем; ДП-И (К, О, С, Г, У) – доступно полностью избирательно (указать категории инвалидов); ДЧ-В - доступно частично всем; ДЧ-И (К, О, С, Г, У) – доступно частично избирательно (указать категории инвалидов); ДУ - доступно условно, ВНД – временно недоступно

3.5. ИТОГОВОЕ ЗАКЛЮЧЕНИЕ о состоянии доступности ОСИ: - объект доступен условно (ДУ)

4. Управленческое решение

4.1. Рекомендации по адаптации основных структурных элементов объекта

№ № п \п	Основные структурно-функциональные зоны объекта	Рекомендации по адаптации объекта (вид работы)*
1	Территория, прилегающая к зданию (участок)	Ремонт текущий и капитальный
2	Вход (входы) в здание	Ремонт текущий
3	Путь (пути) движения внутри здания (в т.ч. пути эвакуации)	Ремонт текущий
4	Зона целевого назначения здания (целевого посещения объекта)	Ремонт текущий
5	Санитарно-гигиенические помещения	Ремонт капитальный
6	Система информации на объекте (на всех зонах)	Ремонт капитальный
7	Пути движения к объекту (от остановки транспорта)	Не нуждаются
	Все зоны и участки	Текущий и капитальный ремонт

*- указывается один из вариантов (видов работ): не нуждается; ремонт (текущий, капитальный); индивидуальное решение с ТСП; технические решения невозможны – организация альтернативной формы обслуживания

4.2. Период проведения работ -

в рамках исполнения – Акт обследования № 2 от 15.10.2024 года

(указывается наименование документа: программы, плана)

4.3. Ожидаемый результат (по состоянию доступности) после выполнения работ по адаптации – ДУ - доступно условно.

Оценка результата исполнения программы, плана (по состоянию доступности) - ДУ

4.4. Для принятия решения требуется, не требуется (нужное подчеркнуть):

Согласование

Имеется заключение уполномоченной организации о состоянии доступности объекта (наименование документа и выдавшей его организации, дата), прилагается

4.5. Информация размещена (обновлена) на Карте доступности субъекта РФ дата

(наименование сайта, портала)

5. Особые отметки

Паспорт сформирован на основании:

1. Анкеты (информации об объекте) от «03» октября 2024 г.,
2. Акта обследования объекта: № акта 2 от «15» октября 2024 г.
3. Решения Комиссии Протокол №1_ от «15» октября 2024г.



УТВЕРЖДАЮ:
Директор МБУК
«Пролетарский СДК»
А.В. Ливадная
«15» октября 2024 г.

АКТ ОБСЛЕДОВАНИЯ объекта социальной инфраструктуры К ПАСПОРТУ ДОСТУПНОСТИ ОСИ

№ 2 от «15» октября 20 24 г.
Структурное подразделение
Прохоровский сельский Дом культуры»

1. Общие сведения об объекте

1.1. Наименование (вид) объекта Структурное подразделение Прохоровский сельский Дом культуры

1.2. Адрес объекта - 346387, Ростовская область, Красносулинский район, с. Прохоровка, ул. Центральная, 27

1.3. Сведения о размещении объекта:

- отдельно стоящее здание 1 этаж, 382,2 кв.м

- наличие прилегающего земельного участка (да, нет); 3555 кв.м

1.4. Год постройки здания 1978г, последнего капитального ремонта 2017г.

1.5. Дата предстоящих плановых ремонтных работ: текущего 2025, капитального -

1.6. Название организации (учреждения): Структурное подразделение Прохоровский сельский Дом культуры (Прохоровский СДК)

1.7. Юридический адрес организации (учреждения): 346387, Ростовская область, Красносулинский район, с. Прохоровка, ул. Центральная, 27

2. Характеристика деятельности организации на объекте (по обслуживанию населения)

2.1 Сфера деятельности (культура)

2.2 Виды оказываемых услуг – **Организация и проведение мероприятий; Организация деятельности клубных формирований и формирований самодеятельного народного творчества.**

2.3 Форма оказания услуг: (на объекте, с длительным пребыванием, в т.ч.с проживанием, на дому, дистанционно) : **на объекте; на дому;**

2.4 Категории обслуживаемого населения по возрасту: (дети, взрослые трудоспособного возраста, пожилые; все возрастные категории): **все возрастные категории**

2.5 Категории обслуживаемых инвалидов: **инвалиды, передвигающиеся на коляске, инвалиды с нарушениями опорно-двигательного аппарата; нарушениями умственного развития**

2.6 Плановая мощность: посещаемость (количество обслуживаемых в день), вместимость, пропускная способность – до 50 чел. в день ; вместимость в зрительном зале - 200 человек.

2.7 Участие в исполнении ИПР инвалида, ребенка-инвалида (нет, да) - **нет**.

3. Состояние доступности объекта

3.1 Путь следования к объекту пассажирским транспортом –

г. Красный Сулин – с. Прохоровка

наличие адаптированного пассажирского транспорта к объекту – нет

3.2 Путь к объекту от ближайшей остановки пассажирского транспорта:

3.2.1 расстояние до объекта от остановки транспорта - 140 м.

3.2.2 время движения (пешком) - 2 мин.

3.2.3 наличие выделенного от проезжей части пешеходного пути (*да, нет*), **нет**

3.2.4 Перекрестки: нерегулируемые; регулируемые, со звуковой сигнализацией, таймером; нет

3.2.5 Информация на пути следования к объекту: *акустическая, тактильная, визуальная; нет*

3.2.6 Перепады высоты на пути: **есть** (искусственные неровности)

Их обустройство для инвалидов на коляске: **нет**.

3.3 Организация доступности объекта для инвалидов – форма обслуживания

№№ п/п	Категория инвалидов (вид нарушения)	Вариант организации доступности объекта (формы обслуживания)*
1.	Все категории инвалидов и МГН	ДУ
	<i>в том числе инвалиды:</i>	
2	передвигающиеся на креслах-колясках	ДУ
3	с нарушениями опорно-двигательного аппарата	ДУ
4	с нарушениями зрения	ДУ
5	с нарушениями слуха	ВНД
6	с нарушениями умственного развития	ДУ

* - указывается один из вариантов: «А», «Б», «ДУ», «ВНД»

3.4 Состояние доступности основных структурно-функциональных зон

№№ п/п	Основные структурно- функциональные зоны	Состояние доступности, в том числе для основных категорий инвалидов**	Приложение	
			№ на плане	№ фото

1	Территория, прилегающая к зданию (участок)	ДУ	-	-
2	Вход (входы) в здание	ДУ	-	-
3	Путь (пути) движения внутри здания (в т.ч. пути эвакуации)	ДУ	-	-
4	Зона целевого назначения здания (целевого посещения объекта)	ДУ	-	-
5	Санитарно-гигиенические помещения	ВНД	-	-
6	Система информации и связи (на всех зонах)	ВНД	-	-
7	Пути движения к объекту (от остановки транспорта)	ДУ	-	-

Указывается: **ДП-В - доступно полностью всем; **ДП-И** (К, О, С, Г, У) – доступно полностью избирательно (указать категории инвалидов); **ДЧ-В** - доступно частично всем; **ДЧ-И** (К, О, С, Г, У) – доступно частично избирательно (указать категории инвалидов); **ДУ** - доступно условно, **ВНД** - недоступно

3.5.ИТОГОВОЕ ЗАКЛЮЧЕНИЕ о состоянии доступности ОСИ: -объект доступен условно (ДУ)

4. Управленческое решение (проект)

4.1. Рекомендации по адаптации основных структурных элементов объекта:

№№ п \п	Основные структурно-функциональные зоны объекта	Рекомендации по адаптации объекта (вид работы)*
1	Территория, прилегающая к зданию (участок)	Ремонт текущий и капитальный
2	Вход (входы) в здание	Ремонт текущий
3	Путь (пути) движения внутри здания (в т.ч. пути эвакуации)	Ремонт текущий
4	Зона целевого назначения здания (целевого посещения объекта)	Ремонт текущий
5	Санитарно-гигиенические помещения	Ремонт капитальный
6	Система информации на объекте (на всех зонах)	Ремонт капитальный
7	Пути движения к объекту (от остановки транспорта)	Не нуждаются
8.	Все зоны и участки	Текущий и капитальный ремонт

*- указывается один из вариантов (видов работ): не нуждается; ремонт (текущий, капитальный); индивидуальное решение с ТСР; технические решения невозможны – организация альтернативной формы обслуживания

4.2.Период проведения работ – -

в рамках исполнения – Акт обследования №2 от 15 .10.20 24 года

(указывается наименование документа: программы, плана)

4.3 Ожидаемый результат (по состоянию доступности) после выполнения работ по адаптации - доступно полностью всем

Оценка результата исполнения программы, плана (по состоянию доступности) - ДУ

4.4. Для принятия решения требуется, не требуется (нужное подчеркнуть):

4.4.1. согласование на Комиссии – не требуется

(наименование Комиссии по координации деятельности в сфере обеспечения доступной среды жизнедеятельности для инвалидов и других МГН)

4.4.2. согласование работ с надзорными органами (в сфере проектирования и строительства, архитектуры, охраны памятников, другое - указать) - не требуется

4.4.3. техническая экспертиза; разработка проектно-сметной документации;

4.4.4. согласование с вышестоящей организацией (собственником объекта);

4.4.5. согласование с общественными организациями инвалидов – Красносулинская организация ВОС и ВОИ;

4.4.6. другое

Имеется заключение уполномоченной организации о состоянии доступности объекта (наименование документа и выдавшей его организации, дата), прилагается

4.7. Информация может быть размещена (обновлена) на Карте доступности субъекта РФ

(наименование сайта, портала)

5. Особые отметки


ПРИЛОЖЕНИЯ:

Результаты фотофиксации на объекте _____ есть _____ на _____ 4 _____ л.
Поэтажные планы, паспорт БТИ _____ нет _____ на _____ л.
Другое (в том числе дополнительная информация о путях движения к объекту)

Председатель Директор МБУК «Пролетарский СДК»
комиссии : Ливадная А.В.
(Должность, Ф.И.О.)

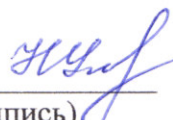

(Подпись)

Заместитель председателя - Заведующая структурным подразделением
комиссии: Лубянка Н.П.
(Должность, Ф.И.О.)



(Подпись)

Члены комиссии:

Ведущий специалист Администрации Пролетарского с/п.
Ульяницкая Н.В.
(Должность, Ф.И.О.)


(Подпись)

Инспектор по вопросам имущественных и земельных отношений
Цыгулева Л.В.
(Должность, Ф.И.О.)


(Подпись)

Специалист 1 категории по вопросам пожарной безопасности, ФК и спорт.
Ливадная Т.С.
(Должность, Ф.И.О.)


(Подпись)

Председатель КГО РОО ВОИ Клименко И.П.
(Должность, Ф.И.О.)

Председатель Красносулинской МО ВОС Азетов А.С

представители организации, расположенной на объекте

Художественный руководитель структурного подразделения
Аккомпаниатор Серый Г.И.
(Должность, Ф.И.О.)


(Подпись)

(Подпись)

(Подпись)

(Подпись)

Управленческое решение согласовано « _____ » _____ 20__ г. (протокол № _____)

Комиссией (название). «Комиссией по обследованию объектов социальной инфраструктуры и экспертной оценке состояния их доступности»

Фото №1
Вход (входы) на территорию



Фото №2
Путь (пути) движения на территорию



Фото №3
Пандус (наружный)
Входная площадка (перед дверью)



Фото №4
Дверь (входная)



Фото №5
Коридор (вестибюль)
Двери
Пути эвакуации (в т.ч. зоны безопасности)




Фото №6

